

ILLUSTRATION som visar om befintlig byggnad på Kalvbogen 1:129 byggs ut.

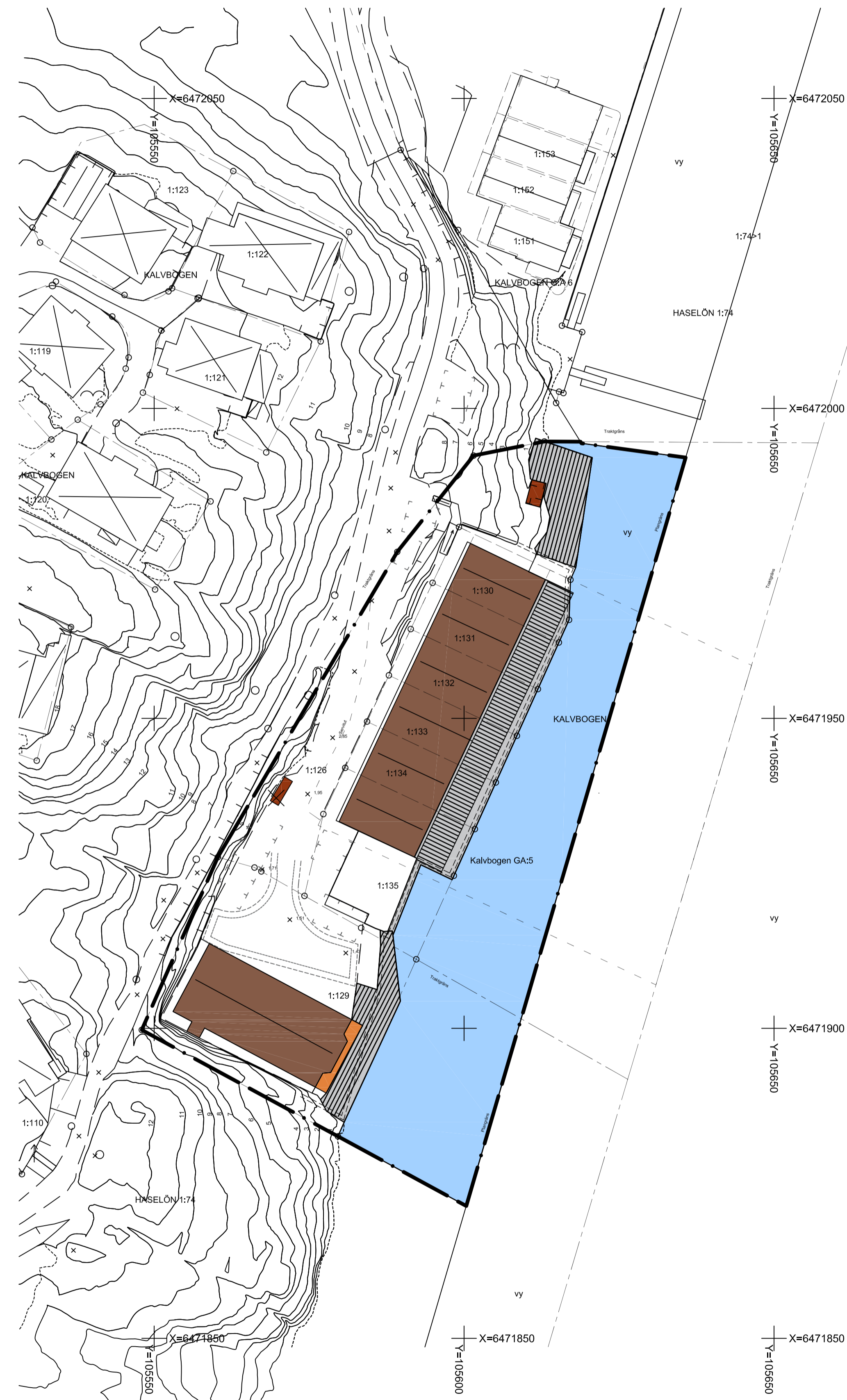
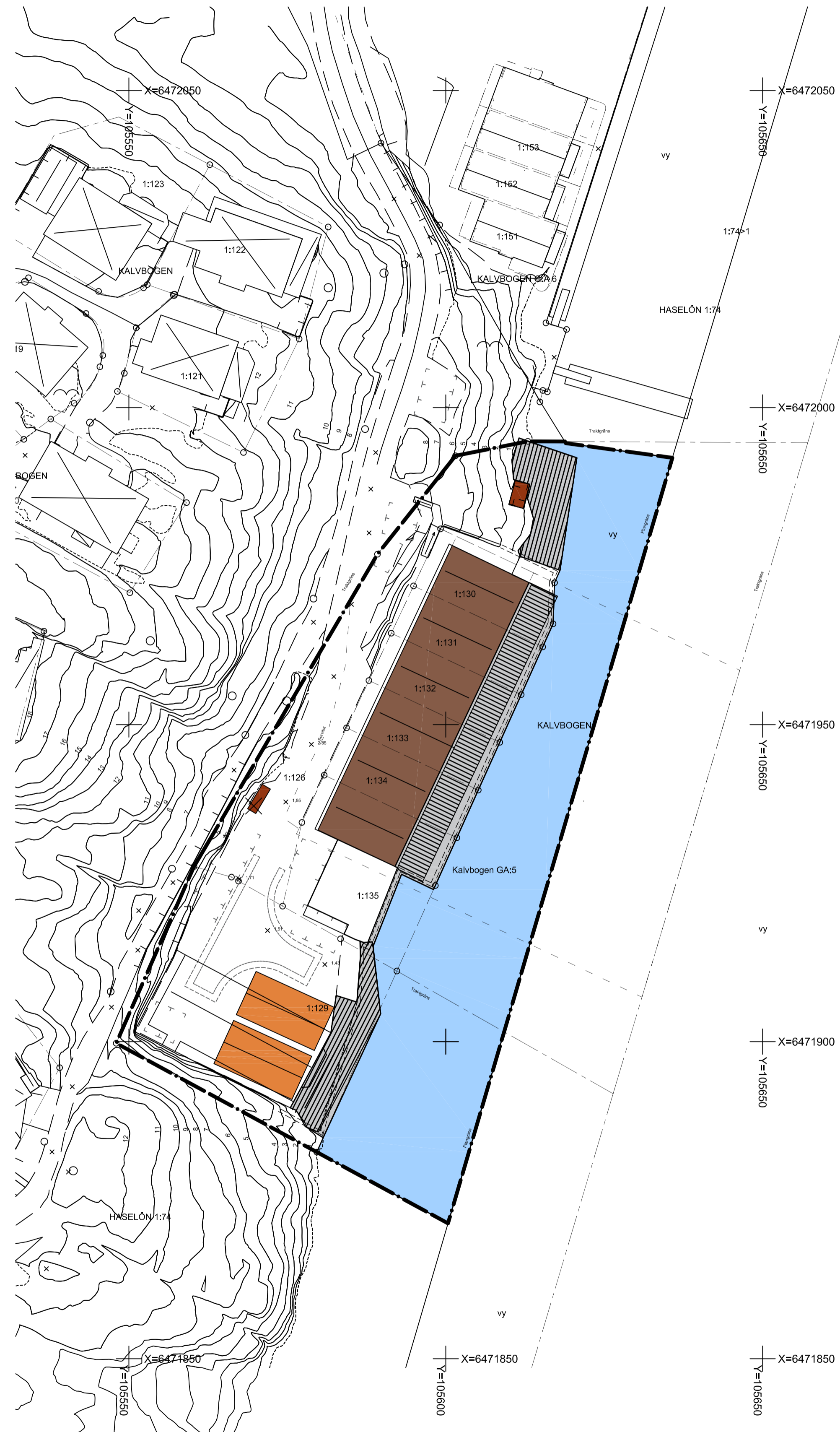



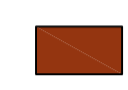


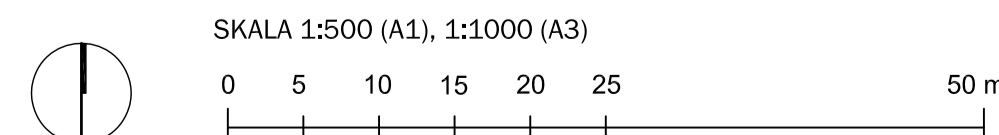


ILLUSTRATION som visar utbyggnad med två huvudbyggnader på fastigheten Kalvbogen 1:129



ILLUSTRATIONER

-  Planområdesgräns
-  Befintlig huvudbyggnad
-  Nybyggnad/Tillbyggnad
-  Komplementbyggnad; sophus, cykelförvaring, förråd etc.
-  Markparkering
-  Skydd; invallning



ILLUSTRATIONS-RITNING		Granskningshandling	
<b>Detaljplan för Bostäder vid Kalvbogen 1:129 m fl</b> Sotenäs kommun, Västra Götaland		Beslutsdatum Uppdrag 2014-04-09	Instans KS
		Samråd 2015-01-15	BN
Upprättad 2016-02-01, justerad 2017-01-13	PBL 2010:900	Granskning 2016-02-11	BN au
Amanda Jansson Planhandläggare/bebyggelsantikvarie		Ingrid Lindbom Planeringsarkitekt	
<b>XXX</b>			