







ILLUSTRATIONER

-  Befintlig byggnad
-  Föreslagen byggnad
-  Nyplanterat träd
-  Gata
-  Förslag till ny fastighetsgräns
-  Markparkering

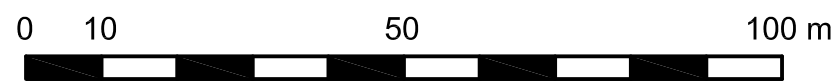
TILL DETALJPLANEN HÖR
FÖLJANDE HANDLINGAR:

- Planbeskrivning
- Genomförandebeskrivning
- Samrådsredogörelse
- Granskningsutlåtande
- Fastighetsförteckning
- Plankarta
- Illustrationskarta

SAMRÅDSHANDLING
ILLUSTRATIONSKARTA
DETALJPLAN FÖR
DEL AV HELJERÖD 1:3 M FL
SOTENÄS KOMMUN
VÄSTRA GÖTALANDS LÄN

Upprättad av Gränsland Arkitekter AB 2015-09-22

Björn Richardsson
Arkitekt



Skala 1:1000